
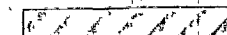

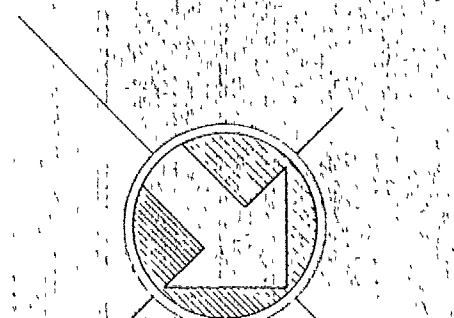
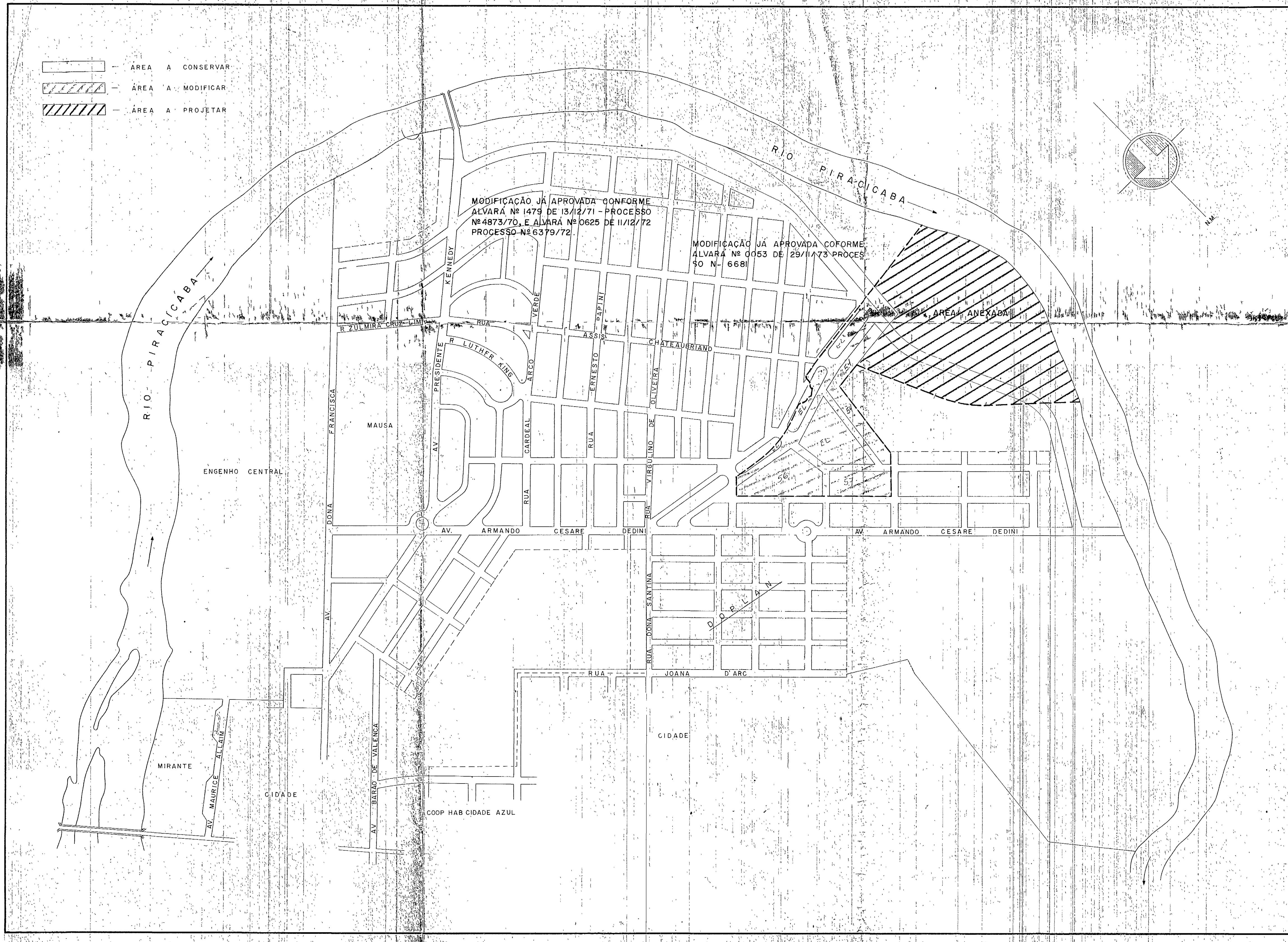






-  - ÁREA A CONSERVAR
-  - ÁREA A MODIFICAR
-  - ÁREA A PROJETAR



— QUADRO GERAL DAS ÁREAS —

TERRENO	ÁREA PRIMITIVA	964 252,50 m ²	
	ÁREA ANEXADA	140 680,00 m ²	
		1104932,50 m ²	100,00 %
ÁREA LOTEADA	1098 LOTES JÁ APROVADOS	516 226,50 m ²	
	263 LOTES ACRESCIDOS	84 506,50 m ²	
		600733,00 m ²	54,37 %
ESPAÇOS LIVRES	JÁ APROVADOS	113 003,00 m ²	
	ACRESCIDOS	24 504,50 m ²	
		139 507,50 m ²	12,63 %
RUAS	JÁ APROVADAS	247543,00 m ²	
	NOVAS	46 490,00 m ²	
		294 033,00 m ²	26,61 %
RESERVA PARA EXPANSÃO DO PLANO		70659,00 m ²	6,39 %
		1104932,50 m ²	100,00 %

AS ETAPAS ANTERIORES DO PLANO DE LOTEAMENTO JÁ FORAM APROVADAS PELA FEITURA MUNICIPAL DE PIRACICABA CONFORME O ALVARÁ Nº 1479 DE 13/12/71 PROCESSO Nº 4873/70, ALVARÁ Nº 0625 DE 11/12/72 (PROCESSO Nº 6379/72) E ALVARÁ Nº 0053 DE 29/11/73 PROCESSO Nº 6681/73.

PLANTA DE SITUAÇÃO		FOLHA 1/4
LOTEAMENTO NOVA PIRACICABA (MODIFICAÇÃO DE PARTE DO LOTEAMENTO "JARDIM SÃO PEDRO" COM INCLUSÃO DE NOVAS ÁREAS)		
LOCAL: VILA REZENDE MUNICÍPIO DE PIRACICABA		
PROPRIEDADE DE: NOVA PIRACICABA CONSTRUTORA E IMOBILIÁRIA LTDA		
ESCALA 1:5000		
SITUAÇÃO	DECLARO QUE A APROVAÇÃO DO PROJETO NÃO IMPLICA NO RECONHECIMENTO POR PARTE DA PREFEITURA DO DIREITO DE PROPRIEDADE DO TERRENO	
	 PROPRIETÁRIO NOVA PIRACICABA CONSTRUTORA E IMOBILIÁRIA LTDA	
	AUTOR DO PROJETO  JOÃO CHADDAD CREA 16.223	
	Ant 37.334 s/c ENGENHEIRO RESPONSÁVEL  CREA 3.086/D VICTOR CALAMUD Reg Prof 168-71	
	Ant 89.574 s/c	
SIES DIVISÃO REGIONAL DE SAÚDE CAMPINAS APROVADO 31.1.10.1154 PROC. 10711/94 Eng.º F. CLEMENTE DE CAMPOS JR. Responsável pela Seção de saneamento R6 9		
PREFEITURA MUNICIPAL DEPARTAMENTO DE OBRAS PÁBICAS APROVADO 30/11/13  DES Nº 160 ARMI CIV 5-B NG 1335		