


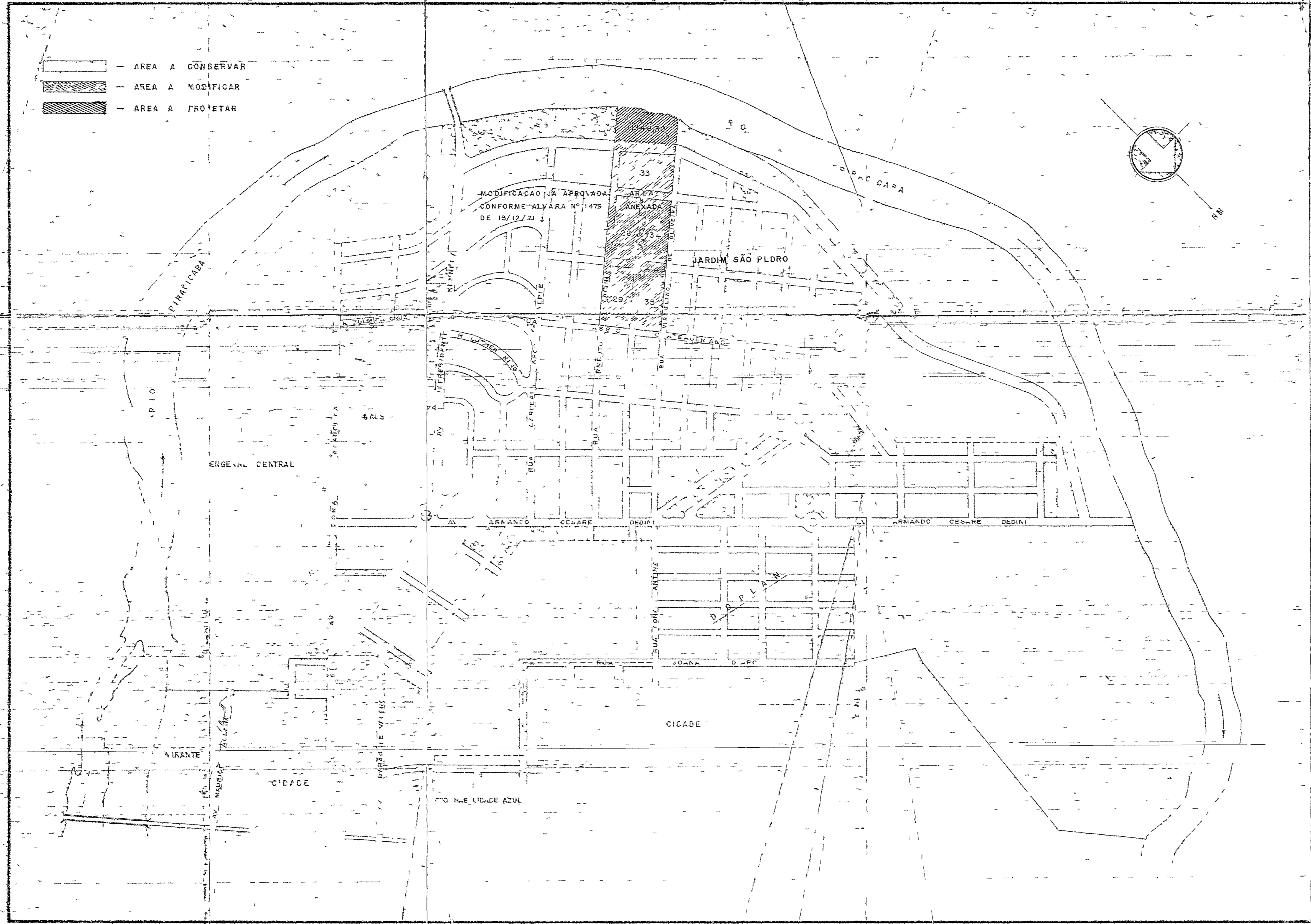


-  - AREA A CONSERVAR
-  - AREA A MODIFICAR
-  - AREA A PROJETAR



QUADRO GERAL DAS ÁREAS			
TERRENO	AREA PRIMITIVA	526 800,00 m ²	
	AREA ANEXADA	77 852,50 m ²	
		604 652,50 m ²	100,00%
AREA LOTEADA	698 LOTES JA APROVADOS	264 633,50 m ²	
	124 LOTES ACRESCIDOS	70 739,50 m ²	
		335 372,50 m ²	55,47%
ESPAÇOS LIVRES	JA APROVADOS	59 264,50 m ²	
	ACRESCIDOS	29 272,50 m ²	
		88 537,00 m ²	14,64%
RUAS	JA APROVADAS	130 092,50 m ²	
	NOVAS	27 235,50 m ²	
		157 328,00 m ²	26,02%
RESERVA PARA EXPANSÃO DO PLANO		23 415,00 m ²	3,87%
		604 652,00 m ²	100,00%

NOTA - AS QUADRAS SQ4 (A B C D E F) E SQ5 (A B C D E F) JA FORAM APROVADAS PELA PREFEITURA MUNICIPAL DE PIRACICABA CONFORME ALVARA Nº 1479 DE 13/12/71 - PROCESSO Nº 4873/70

PLANTA DE SITUAÇÃO FOLHA 1/4

LOTEAMENTO NOVA PIRACICABA
(MODIFICACAO DE PARTE DO LOTEAMENTO JARDIM SA PEDRO COM INCLUSAO DE NOVAS AREAS)

LOCAL - VILA REZENDE
 MUNICIPIO DE PIRACICABA

PROPRIEDADE DE - NOVA PIRACICABA CONSTRUTORA E IMOBILIARIA LTDA

ESCALA 1:5000

DECLARO QUE APRESENTO ESTA PLANTA COMO VERDADEIRA E EXATA, E QUE A REALIDADE DO TERRENO É A QUE SE ENcontra NESTA PLANTA.

PROF. *[Assinatura]*

AUTOR DO PROJETO

[Assinatura]

ARQUITECTO

CREA

ENCOMENDADO POR

[Assinatura]

JUZO PEREIRA DE VASCONCELOS

CRE 3309

ART. 104 389

REG. 1736/71

REVISOR

[Assinatura]

REG. 1666/74

SES

DIVISAO REGIONAL DE SAUICAMPINAS

Protocolo D.L.

RES 1726/72 27/11

[Assinatura]

APROVADO

[Assinatura]

EGR 19/64

PREFEITURA MUNICIPAL

DEPARTAMENTO DE OBRAS PARTICULARES

APROVADO

[Assinatura]

ENGENHEIRO CHEFE DO DOP

OBRA Nº